



## HELLE KOMMUNE

Toften 2 - 6818 Årre  
Telefon 75 192200 - Telefax 75 192556  
Giro 6407056

Teknisk forvaltning

KOPI

Årre, den 14. juli 1993  
J.nr. 93A8324-065  
GDN/avk/14 STEK79/91



Ellegaard Maskinstation  
Byvejen 1  
Rousthøje  
6818 Årre

### Afslag på ansøgning om tilladelse til afledning af spildevand til jorden.

Helle kommune har den 22. juni 1993 modtaget Deres ansøgning om tilladelse til etablering af et nedsivningsanlæg på matr. nr. 4 s Skonager by, Næsbjerg, Knoldeflodvej 65, Skonager, 6800 Varde, tilhørende Lars Bo.

Projektet er omfattet af miljøministeriets bekendtgørelse nr. 139 af 15. april 1980 om afledning af spildevand til jorden.

#### 1. Ansøgningens omfang.

Spildevandsanlægget omfatter spildevandsafledning af sanitært spildevand fra een husstand.

Spildevandet passerer en bundfældningstank dimensioneret efter DIF norm for mindre afløbsanlæg med nedsivning DS 440.

#### 2. Miljøteknisk redegørelse.

Det sanitære spildevand svarer til een husstand.

Renseforanstaltninger etableres svarende til DIF norm for mindre afløbsanlæg med nedsivning.

Nedsivningsanlægget agtes etableret nord for ejendommens bygninger.

Det fremgår af ansøgningen, at der ca. 75 m syd for nedsivningsanlægget findes en markvandingsboring.

Sagen har i medfør af § 4 e i miljøministeriets bekendtgørelse nr. 139 af 15. april 1980 om afledning af spildevand til jorden været sendt til udtalelse hos Embedslægeinstitutionen og Ribe amtsråd.

Amtet kan ikke anbefale det ansøgte, idet det ikke ud fra de hydrogeologiske forhold kan sandsynliggøres, at den ansøgte nedsivning kan ske uden risiko for forurening af de omkringliggende boringer.

Amtet kan dog anbefale en placering af nedsivningsanlægget udenfor det med gult på kortbilaget markerede område.

Embedslægen henviser til amtets bemærkninger.

### 3. Afgørelsen.

På det foreliggende grundlag meddeler Helle kommune Dem afslag på Deres ansøgning. Der er ved afgørelsen lagt vægt på, at nedsivningsanlægget ikke kan tillades som ansøgt uden risiko for forurening af de omkringliggende boringer.

Samtidig kan det oplyses, at der kan forventes tilladelse til etablering af et nedsivningsanlæg på forskellige vilkår uden for det på medsendte kortbilag med gult markerede område.

### 4. Klagevejledning.

Afgørelsen kan, jfr. miljøbeskyttelseslovens kap. 11, påklages til Miljøstyrelsen, Strandgade 29, 1401 København K. inden 4 uger fra dagen efter modtagelsen af nærværende skrivelse.

Eventuel klage stiles til Miljøstyrelsen og fremsendes gennem Helle kommune, som videresender klagen og det materiale, der er indgået i sagens behandling.

Kopi af afgørelsen er sendt til:  
Ribe amtsråd, Sorsigvej 35, 6760 Ribe  
Embedslægeinstitutionen, Sorsigvej 35, 6760 Ribe  
Lars Bo, Knoldeflodvej 66, Skonager, 6800 Varde.

Med venlig hilsen

Gert Dorf Nielsen  
ingeniør



**RIBE AMT**

MILJØAFDELINGEN

J. nr. 8-73-26-2-567-1-93

Den **9 JULI 1993**

Helle Kommune  
Teknisk forvaltning  
Toften 2  
6818 Årre

**INDGÅET**  
**12 JULI 1993**  
**HELLE KOMMUNE**

**Vedrørende nedsivningsanlæg på ejendommen Knoldeflodvej 65,  
6800 Varde.**

Vedlagt fremsendes Embedslægens og Amtets udtalelse i ovennævnte sag.

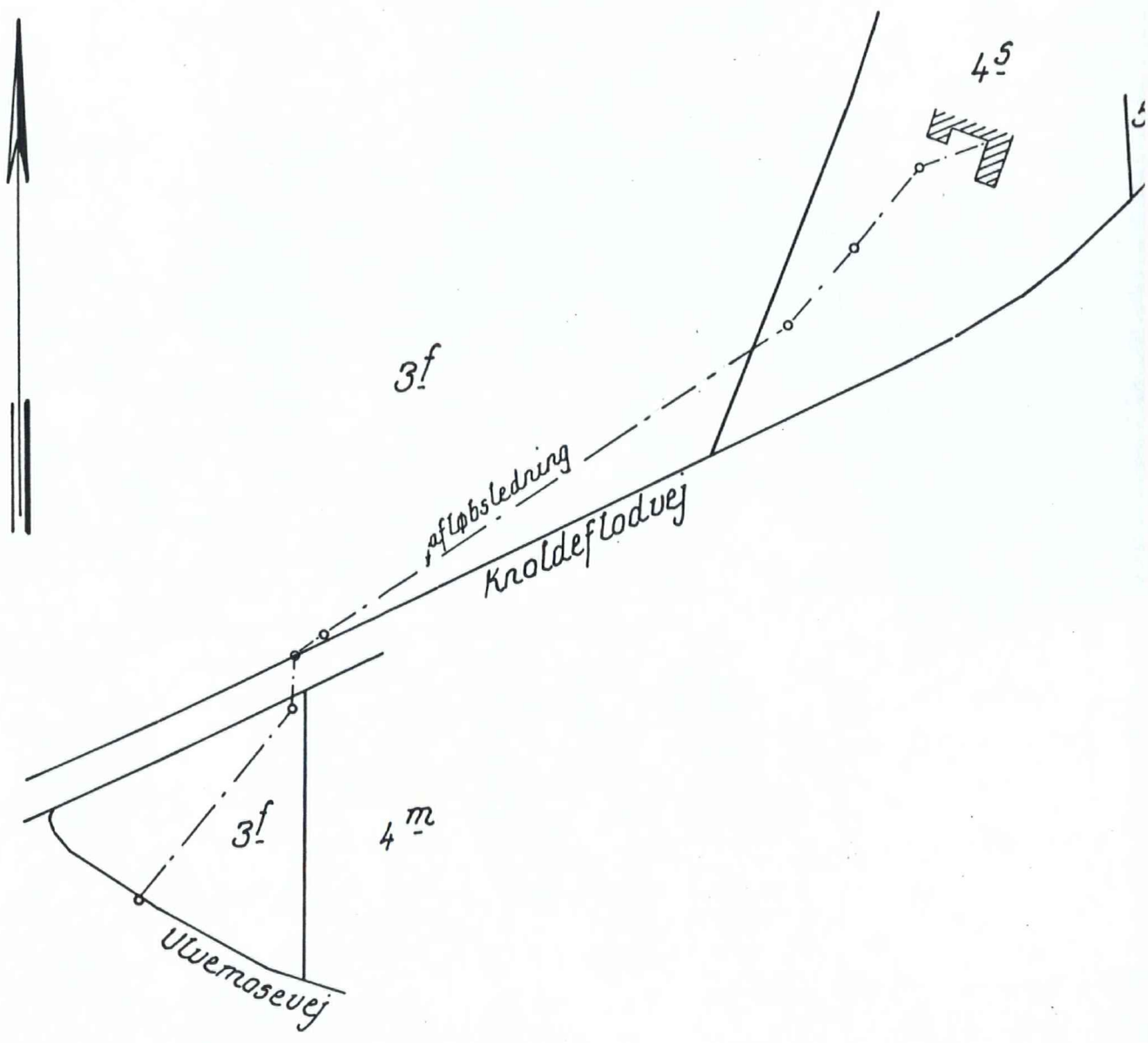
Venlig hilsen

*Helle Trans*

**HELLE TRANS**  
assistent



Justitsministeriets genpartikalkuleret. Til kort



Del af  
 matr. nr. 3f  
 Skonager by, Næsbjerg  
 Helle kommune.

Udfærdiget i juli 1992 til brug ved tinglysning af deklaration.

Mogens Vind Paulsen  
 Landinspektør.

Målforkhold 1:2000

Den danske Landinspektørforening Blanket nr. 282  
 j.nr. 9579-1/00

Bestillingsformular - 1 fløj J.K.

Navn

19

d

ml. nr.

attesteres herved.

**HELLE KOMMUNE**  
Toften 2, 6818 Årre  
Tlf. 75 192200 - Telefax 75192556.  
Giro 6 40 70 56.

**TELEFAX FØLGEBREV**

Den: 17. 6. 93

J.nr.:

Til: Lars Bo

Att.: \_\_\_\_\_

Telefax: \_\_\_\_\_

Jeg kan ikke se, at der er givet tilladelse til ændring af aflebs siden 1972; men der ligger denne tegning over aflebsledning (1992)

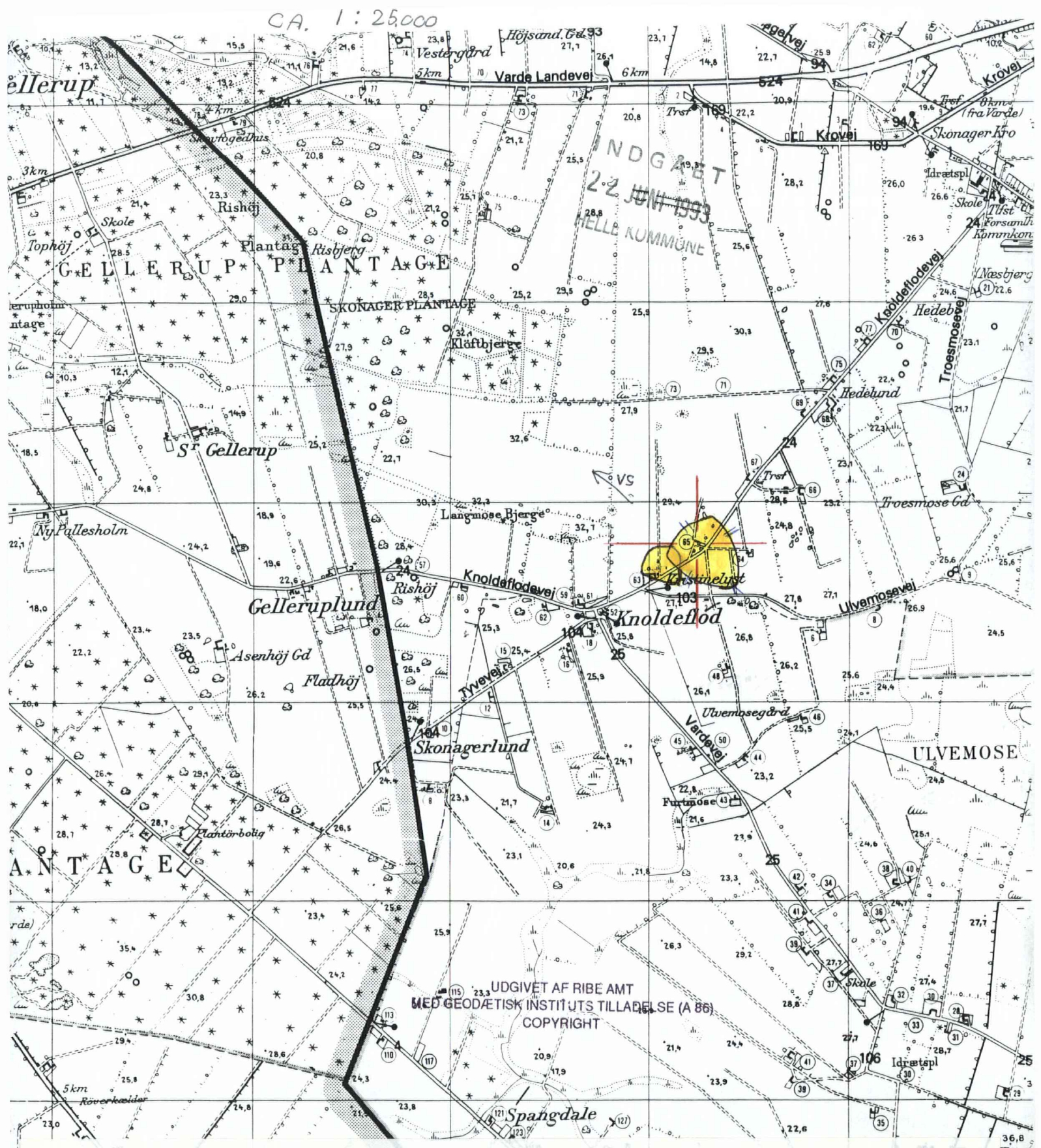
Afsender: Dinne Tarbensen

Antal sider, incl. følgebrev: 2

Ring venligst til afsender, dersom alle sider ikke modtages.

Knoldafledvej  
er delsluttet  
Helle Vind  
vandværk.


CA. 1:25,000



UDGIVET AF RIBE AMT  
 MED GEODÆTISK INSTITUTS TILLADELSE (A 86)  
 COPYRIGHT

Nedsættelsesplan  
 Knoldeflodvej 65, Varde

Rev.	Tegn. nr. 1113 ILSØ
Mål 1:25000	Dato
Tegn. <i>MJE</i> Kont.	Godk.
J.nr. 8-73-26-2-567-1-93	



**RIBE AMT**

**TEKNIK OG MILJØ - MILJØAFDELINGEN**

AMTSGÅRDEN - SORSIGVEJ 35 - 6760 RIBE - TLF. 75 42 42 00 - TELEFAX 75 42 49 11





INDGÅET Embedslægeinstitutionen Ribe Amt  
12 JULI 1993 indg.: - 6 JULI 1993  
HELLE KOMMUNE  
J. nr.:

Ye

## Nedsivning af spildevand

På matr. nr. 4S, Skonager by, Næsbjerg

Behandlet i kommunen og afsendt den 28 JUNI 1993

Behandlet hos embedslægen den \_\_\_\_\_

Behandlet hos amtsrådet den \_\_\_\_\_

### Bilag:

- Udfyldt ansøgningskema
- Kortbilag 1: <sup>25000</sup> ~~10.000~~
- Kortbilag/tegning fra ansøger (1: <sup>500</sup> ~~1000~~)
- Kommunens udtalelse i sagen
- Embedslægens udtalelse i sagen
- Amtsrådets udtalelse i sagen

3088 5816

**Ribe Amt**

Indg.: 29 JUNI 1993

j. nr. 8-73-26-2-567-1-93

**DENNE SIDE UDFYLDES AF KOMMUNEN**

Kommunens j. nr.: 93A8324-0657

**Tilladelsesmyndighed**

Amtsrådet:  Kommunalbestyrelsen:  Miljøstyrelsen:

**Kortbilag**

Der medsendes kortbilag 1:10.000 med følgende indtegnet i en radius af 300 m omkring det ansøgte nedsivningsanlæg.

- egen og naboejendommens eksisterende nedsivningsanlæg
- egen og naboejendommens eksisterende vandforsyningsanlæg
- vandværksboringer

**Kommunalbestyrelsens udtalelse**

Det ansøgte kan anbefales:

Det ansøgte kan ikke anbefales:  idet

Kommune: Helle

Sagsbehandler: Gert Dorf Nielsen  
Ingeniør

Dato: 22/6-93 Underskrift: Gert Dorf Nielsen



DENNE SIDE UDFYLDES AF AMTET

Indgået den: 29 juni 1993

Forhold vedrørende spildevandsplanlægning

Geologiske/hydrologiske forhold

Kortblad nr.: 1113 IV 50

Afstand til grundvandsspejl: 6.0 m

Grundvandets strømningsretning: fra Sydøst mod Nordvest

Jordbundsforhold: lerblandet sandjord

Vandværksboringer: nej

Nedsivningsanlæg: nej

Amtets udtalelse

Det ansøgte kan anbefales:

Det ansøgte kan ikke anbefales:  idet

det ikke ud fra de hydrogeologiske forhold kan sandsynliggøres, at den ansøgte nedsivning kan ske uden risiko for forurening af de omkringliggende boringer.  
Amtet kan dog anbefale en placering af nedsivningsanlægget udenfor det med gult markerede område på kortbilaget

Sagsbehandler: JAN JENSEN miljøtekniker

Dato: 2/7 1993 Underskrift: Jan Jensen

INDGÅET  
22 JUNI 1993  
HELLE KOMMUNE

HELLE KOMMUNE  
Tofte 2  
6818 Årre  
Tlf. 75 19 22 00

01928-4

## ANSØGNING OM TILLADELSE TIL ETABLERING AF NEDSIVNINGSANLÆG

### 1. Ejendommens ejer:

Navn: Lars Bo Tlf.: 75267052  
Vejnavn: Knoldeflodvej 65 Hus nr.: 65  
Post nr.: 6800 By.: Varde

### 2. Ejendommen hvorfra spildevandet afledes:

Vejnavn: Knoldeflodvej Hus nr.: 65  
Post nr.: 6800 By.: Varde  
Matr nr.: 45 Ejerlav: Skonager By Vashbjerg Sogn

### 3. Nedsivningsanlæg for husspildevand:

Husspildevand fra 1 el. 2 husstande:  Flere husstande:  Sommerhus:  Skole:  Hotel:  
 Campingplads:  Andet: \_\_\_\_\_  
Se vejledningen.

### 4. Nedsivningsanlæg for andet spildevand end husspildevand:

Andet spildevand:  Oplys arten \_\_\_\_\_  
Hvis det er andet spildevand, se vejledningen.

### 5. Jordbundsforhold:

Angiv typen på jordbunden: Sandblandet Ler

### 6. Afløbsanlæg:

Størrelse på bundfældningstank: ..... 2000 l  
Samlet længde af sivestreng: ..... 30 m  
Afstand fra jordoverfladen til underkant af sivestreng: ..... 75 cm  
Afstand fra underkant af sivestreng til højeste grundvandsstand: ..... 250 cm  
Placeres siveanlægget på egen grund: Ja  Nej   
Hvis nej, hvilken ejendom placeres siveanlægget på:  
Vejnavn: \_\_\_\_\_ Hus nr.: \_\_\_\_\_  
Matr nr.: \_\_\_\_\_ Ejerlav: \_\_\_\_\_

### 7. Drikkevandsforhold:

Egen boring/brønd: Ja  Nej   
Fælles vandforsyning. Vandværkets navn: Ribe Amt Helle Vest

Indg.: 29 JUNI 1993

j. nr. 8-93-26-2-567-1-93

Vend!

93A 8324-005

8. Markvandingsboringer:

Er der på ejendommen markvandingsboringer: Ja  Nej

Hvor mange? Antal: 1 stk.

Er alle boringer godkendt af Amtsrådet: Ja  Nej

9. Afstand fra det projekterede nedsivningsanlæg til:

Nærmeste bygning: 25 m. Nærmeste skel: 10 5 m

Nedsivningsanlæg/sivebrønd inden for 75 m: - m

Egen drikkevandsbrønd/boring inden for 300 m: - m

Anden drikkevandsbrønd/boring inden for 300 m: - m

Egen markvandingsboring inden for 150 m: 75 m

Anden markvandingsboring inden for 150 m: - m

Sø, vandløb, drænledninger eller vejgrøft langs offentlig vej, inden for 25 m: ✓

10. Følgende tegninger skal vedlægges ansøgningen:

Beliggenhedsplan i måleforhold 1:1000 med indtegnet afløbsanlæg samt nedsivningsanlæggets placering. Desuden kortskitse i måleforhold 1:10.000 med de under punkt 9 nævnte tekniske anlæg.

11. Ansøger:

Navn: Ellegård Maskin Station Tlf.: 75169499

Vejnavn: Bjvejen Hus nr.: 1

Post nr.: 6818 By.: Årre

Dato: 21-6-95 Underskrift: Mitja Sten

12. Eventuelle bemærkninger:

---

---

---

---

---

---

Kommune: Helle J. nr.: 93A8324-065

Udfyldes af kommunen

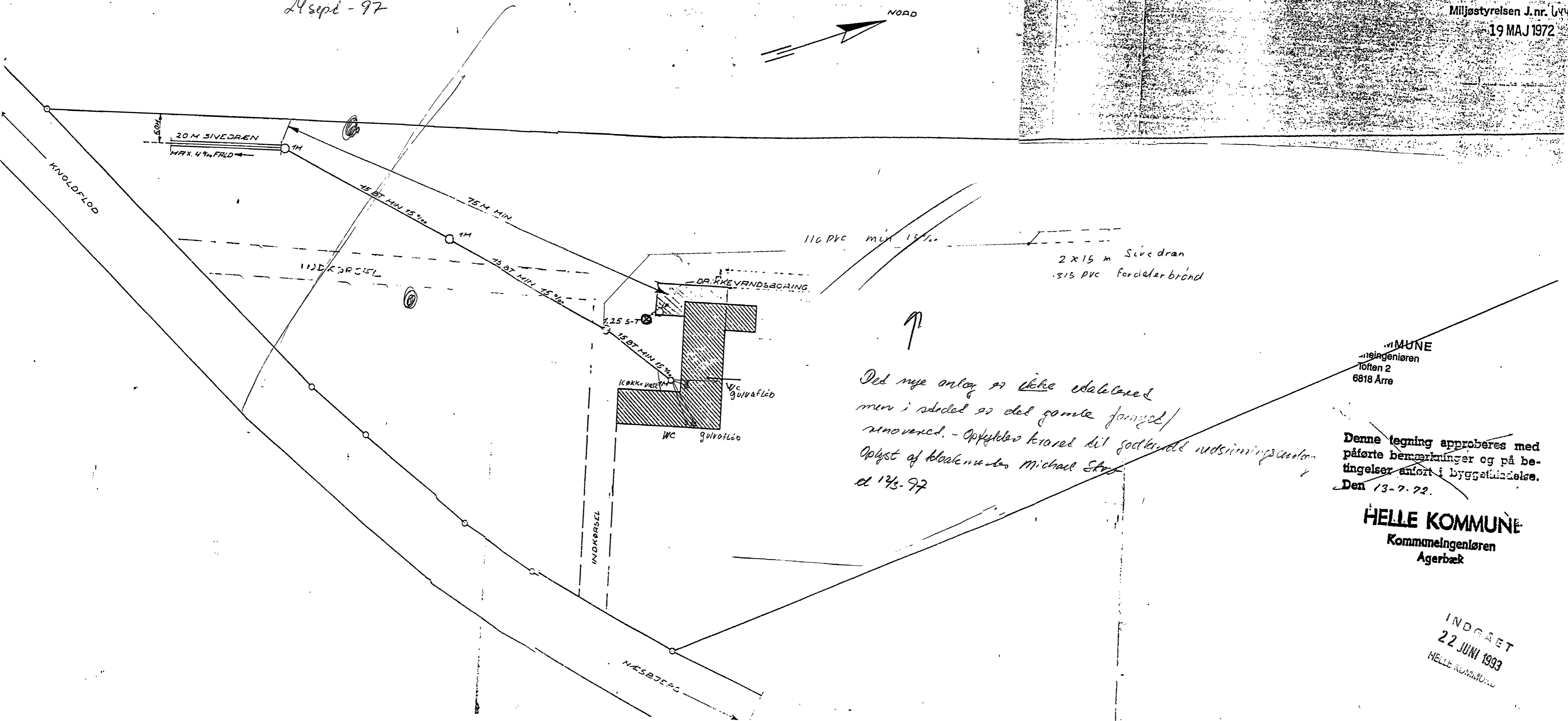



re redde tegning

24 sept - 97

ca. 1:500

Min. f. foruren. b  
Miljøstyrelsen J.nr. 644  
19 MAJ 1972



Det nye anlæg er ikke udarbejdet  
men i stedet er det gamle færdigt/  
renoveret. - Opfylder krævet til godkendt nedslagsareal  
Oplyst af bloknummer Michael Skov  
d 14-97

HELLE KOMMUNE  
Kommuneingeniøren  
Toften 2  
6818 Årre

Denne tegning approberes med  
påførte bemærkninger og på be-  
tingelser anført i byggetilladelse.  
Den 13-7-72.

**HELLE KOMMUNE**  
Kommuneingeniøren  
Agerbæk

INDGÅET  
22 JUNI 1993  
HELLE KOMMUNE